



EVROPSKÁ UNIE  
Evropské strukturální a investiční fondy  
Operační program Doprava

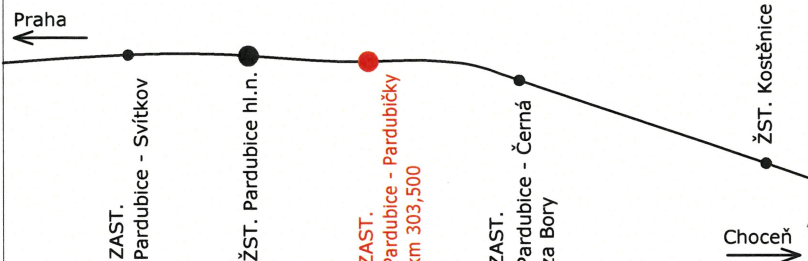
Ministerstvo dopravy  
Státní fond dopravní  
infrastruktury



Jiná ověření:

Paré:

Orientační schéma:




Razítko oprávněné osoby:





Podpis:

Datum:

Revize:	Datum:	Popis:	Kontroloval:
P01	31.08.2022	Dokumentace k připomínkám	Roman Síváček, DiS.

Stavebník/Investor:	<b>Správa železnic, státní organizace</b>	 <b>SPRÁVA ŽELEZNIC</b>
Adresa:	Dlážděná 1003/7, 110 00 Praha 1	
Zástupce investora:	Stavební správa východ	
Adresa:	Nerudova 773/1, 779 00 Olomouc	

Zhotovitel díla:	<b>PRODIN a.s.</b>		
Adresa:	K Vápence 2745, 530 02 Pardubice		
Kontakt:	T: +420 466 055 111 E: info@prodin.cz		
Zhotovitel objektu:	<b>GON Hradec Králové a.s.</b>		
Adresa:	Zemědělská 897/5, 500 03 Hradec Králové		
Kontakt:	T: +420 495 407 490 E: gon@gon.cz		
Hlavní projektant (HIP):	Ing. Petr Burda	Specialista:	Roman Síváček, DiS.

Název stavby/akce:	<b>Zřízení bezbariérového přístupu na nástupišti Pardubice - Pardubičky</b>		Označení investora:	S622000185
Název části:	Dokladová část		Označení zhotovitele:	3110-21-053
Název objektu/díle části:	<b>Geodetický podklad zpracovaný podle jiných právních předpisů</b>		Označení části:	N.1.5.3
Název přílohy:	Návrh vytyčovací sítě		Označení objektu/komplexu:	-
Název díle části přílohy:	-		Číslo přílohy:	-
Odpovědný projektant:	Zpracovatel přílohy:	Měřítko:	<b>DUSP + PDPS</b>	
Ing. Petr Dittrich	Bc. Daniel Tichý	Formáty:		
Kraj:	Katastrální území:	TUDU:	<b>Smluvní datum zpracování:</b>	
Pardubický	Pardubice [717657]	1501 18		

Označení investora:	Stupeň dokumentace: Část:	Objekt:	Podoblast:	Příloha:	Revize:
S 6 2 2 0 0 0 1 8 5	- P D P S - N X X X X X	- X X X X X X X X X X	- X X	- X - X X X - P 0 1	

### **N.1.5.3 Návrh vytyčovací sítě**

příloha 1 Geodetické údaje

příloha 2 Písemná část (seznam bodů vytyčovací sítě)

příloha 3 Výkres - součástí výkresů části N.1.5.4 Koordinační vytyčovací výkres